

# COMUNE DI MONTONE

Piazza Fortebraccio, 3 - 06014 Montone (PG)



**Finanziato  
dall'Unione europea**  
NextGenerationEU

**PIANO NAZIONALE DI RIPRESA E RESILIENZA**

**MISSIONE 4: ISTRUZIONE E RICERCA**

**COMPONENTE 1: POTENZIAMENTO DELL'OFFERTA DEI SERVIZI DI ISTRUZIONE: DAGLI ASILI NIDO ALL'UNIVERSITA'**  
**INVESTIMENTO 1.1: PIANO PER ASILI NIDO E SCUOLE DELL'INFANZIA E SERVIZI DI EDUCAZIONE E CURA PER LA PRIMA INFANZIA**



C						
B						
A						
-	MAGGIO 2023	Emisione		EXUP	EXUP	EXUP
REV.	DATA	EMISSIONE/AGGIORNAMENTO	DESCRIZIONE	REDATTO	VERIFICATO	APPROVATO

## REALIZZAZIONE NUOVO POLO PER L'INFANZIA

CUP: G38H22000070006

## PROGETTO DEFINITIVO

# EXUP

EXUP s.r.l.  
via S. Pertini, 12 - 06019 Umbertide (PG)  
tel. 075 941 58 71 info@exup.it www.exup.it



UNI EN ISO 9001:2015  
UNI EN ISO 14001:2015  
UNI ISO 45001:2018

Socio N.887

**oice**  
ASSOCIATO

Il R.U.P.  
Geom. Claudio MARIOTTI

Nome file  
23016\_Impaginazione definitivo.pln

Commessa  
23\_016

Scala

Elab  
d-IG

**INQUADRAMENTO GENERALE**  
Inquadramento generale e urbanistico

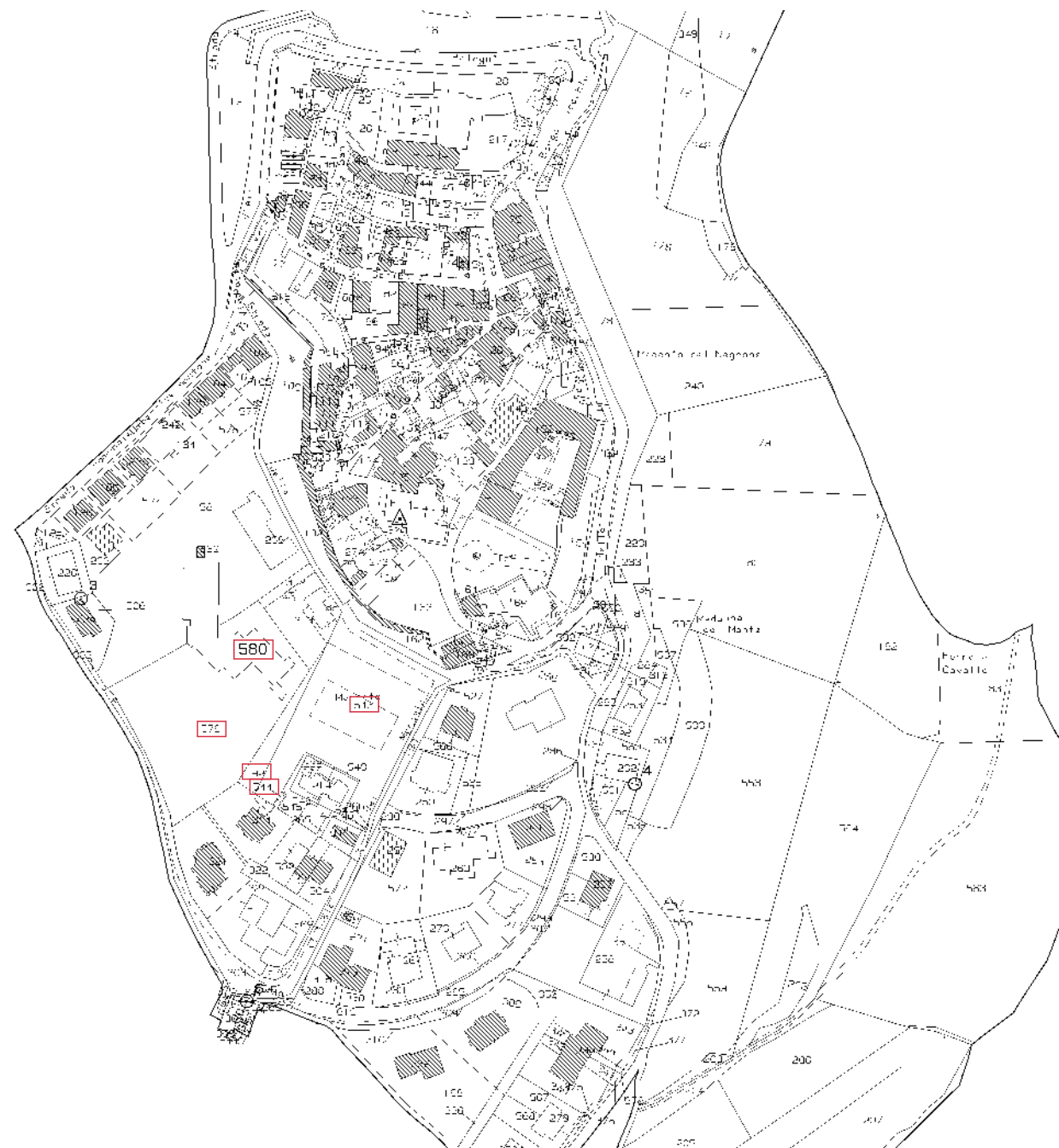
**01**



ORTOFOTOCARTA  
Scala 1:2000







Estratto di mappa catastale  
F 38, M 580, 579, 192, 544, 543  
Scala 1:1000



Tavola n° 5/b

AMBITI DELLA TUTELA E  
DELLA SALVAGUARDIA

SISTEMA PAESAGGISTICO  
AMBIENTALE, AMBITI  
VINCOLATI D.Lgs 42/2004

**SISTEMA INSEDIATIVO**



Perimetro Macroarea

**SISTEMI PAESAGGISTICO AMBIENTALE**

*RISORSE NATURALISTICHE AMBIENTALI*



Ambiti fluviali - Fasce di vincolo dei corsi d'acqua  
(art.146 c.1 lett.c D.lgs 42/2004)



Aree di salvaguardia paesaggistica dei corsi d'acqua

*RISORSE AGRICOLE DELLO  
SPAZIO RURALE*



Aree boscate Eb

*BENI DI INTERESSE STORICO  
E ARCHEOLOGICO*



Aree archeologiche con vincolo diretto



Aree archeologiche con vincolo indiretto



Aree archeologiche indirette

*RETICOLO IDROGRAFICO E  
RISCHIO IDROGEOLOGICO*



Reticolo idrografico



Invasi



Vincolo idrogeologico

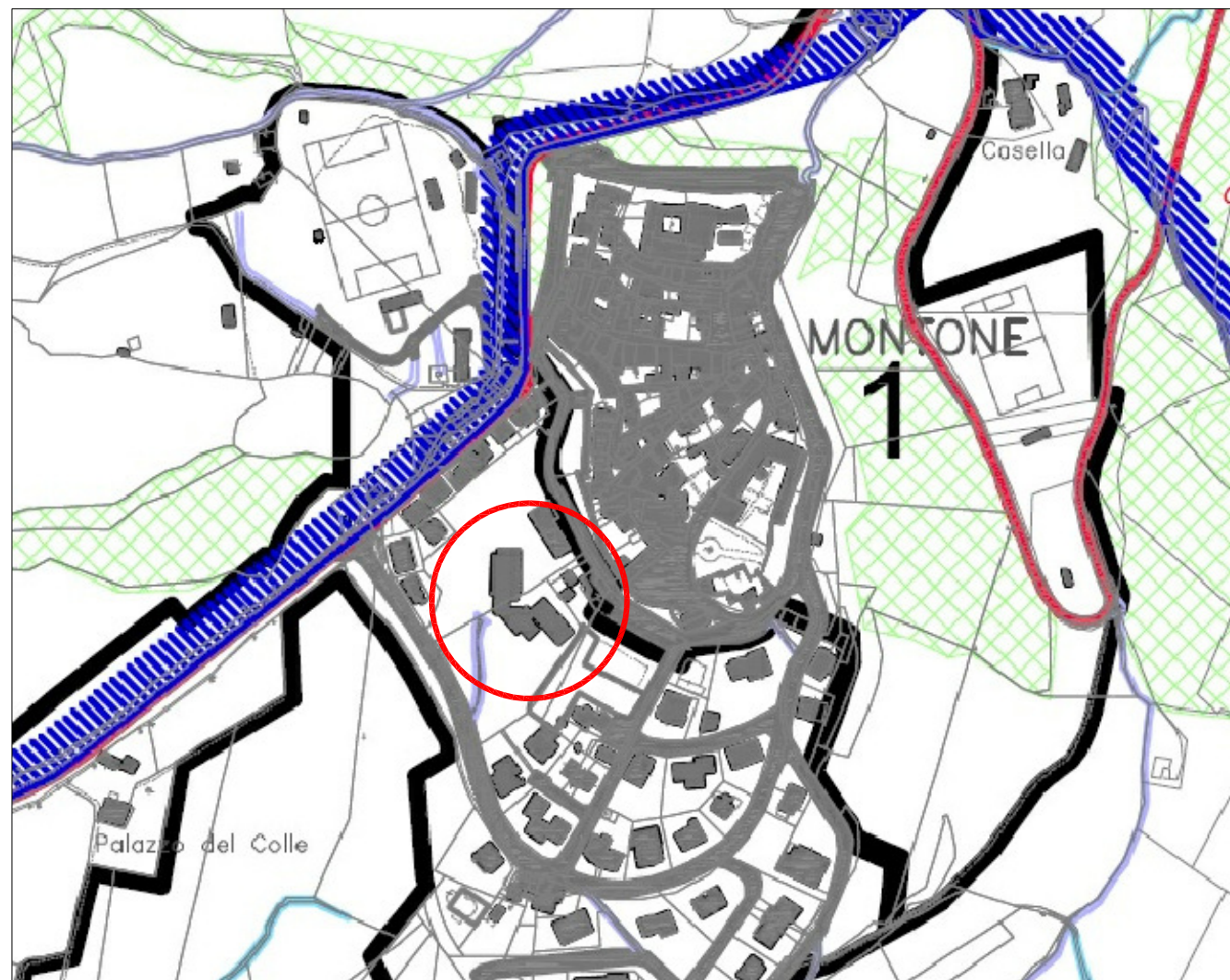


Tavola n° 5/d

# AMBITI DELLA TUTELA E DELLA SALVAGUARDIA

## SISTEMA DEI BENI AMBIENTALI, STORICI E CULTURALI

### SISTEMA INSEDIATIVO

 Perimetro Macroarea

### SISTEMI PAESAGGISTICO AMBIENTALE

#### RISORSE AGRICOLE DELLO SPAZIO RURALE


 Area boschive Eb

#### RETICOLO IDROGRAFICO E RISCHIO IDROGEOLOGICO

 Reticolo idrografico

 Invasi

#### BENI DI INTERESSE STORICO E ARCHEOLOGICO

 Area archeologica con vincolo diretto


 Area archeologica con vincolo indiretto

 Area archeologica indiziata

 Presenze archeologiche

 Centro storico di Montone

 Beni culturali sparsi nel territorio art. 35 L.R. 13/05

 Unità insediative rurali con elementi o parti di essi di interesse ambientale o testimoniale

#### RISORSE PAESAGGISTICO AMBIENTALI

 Vedute e centri visuali

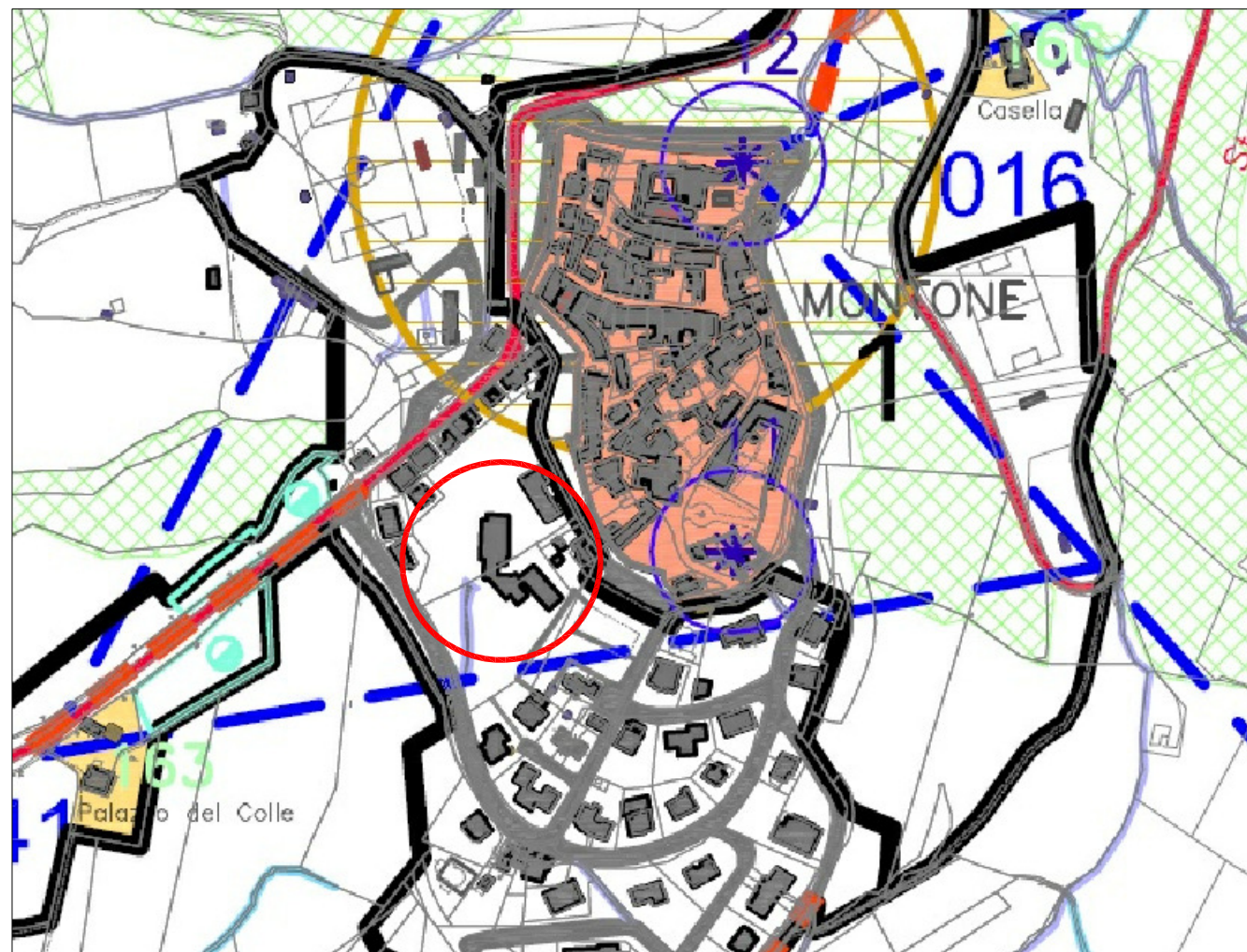
 Punti panoramici

 Visibilità panoramiche

 Confini

### SISTEMA DELLE INFRASTRUTTURE E DEI SERVIZI

 Osservatorio Astronomico Professionale di interesse Regionale





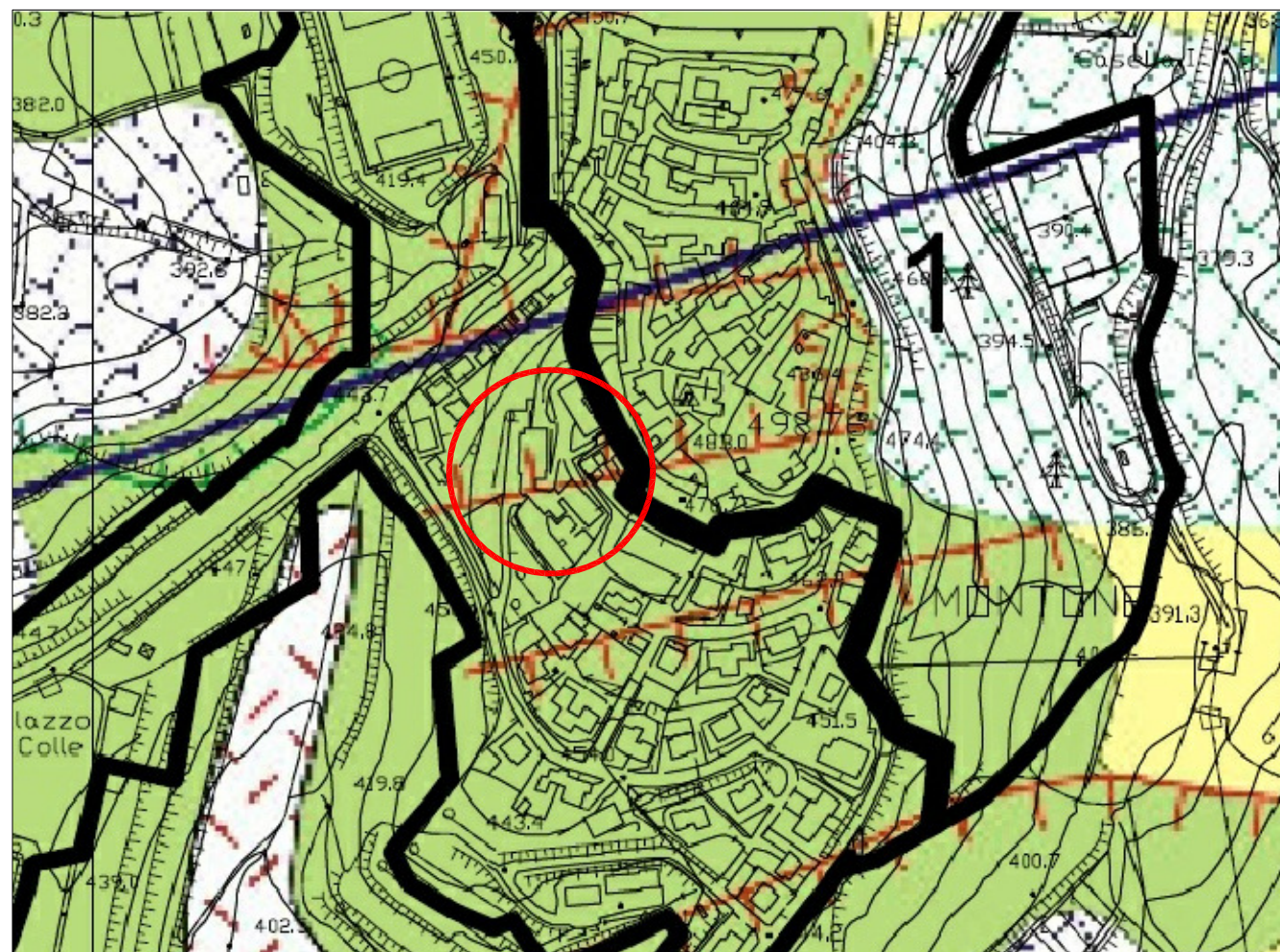







Tavola 6 - P.R.G.



# Tavola n° 7

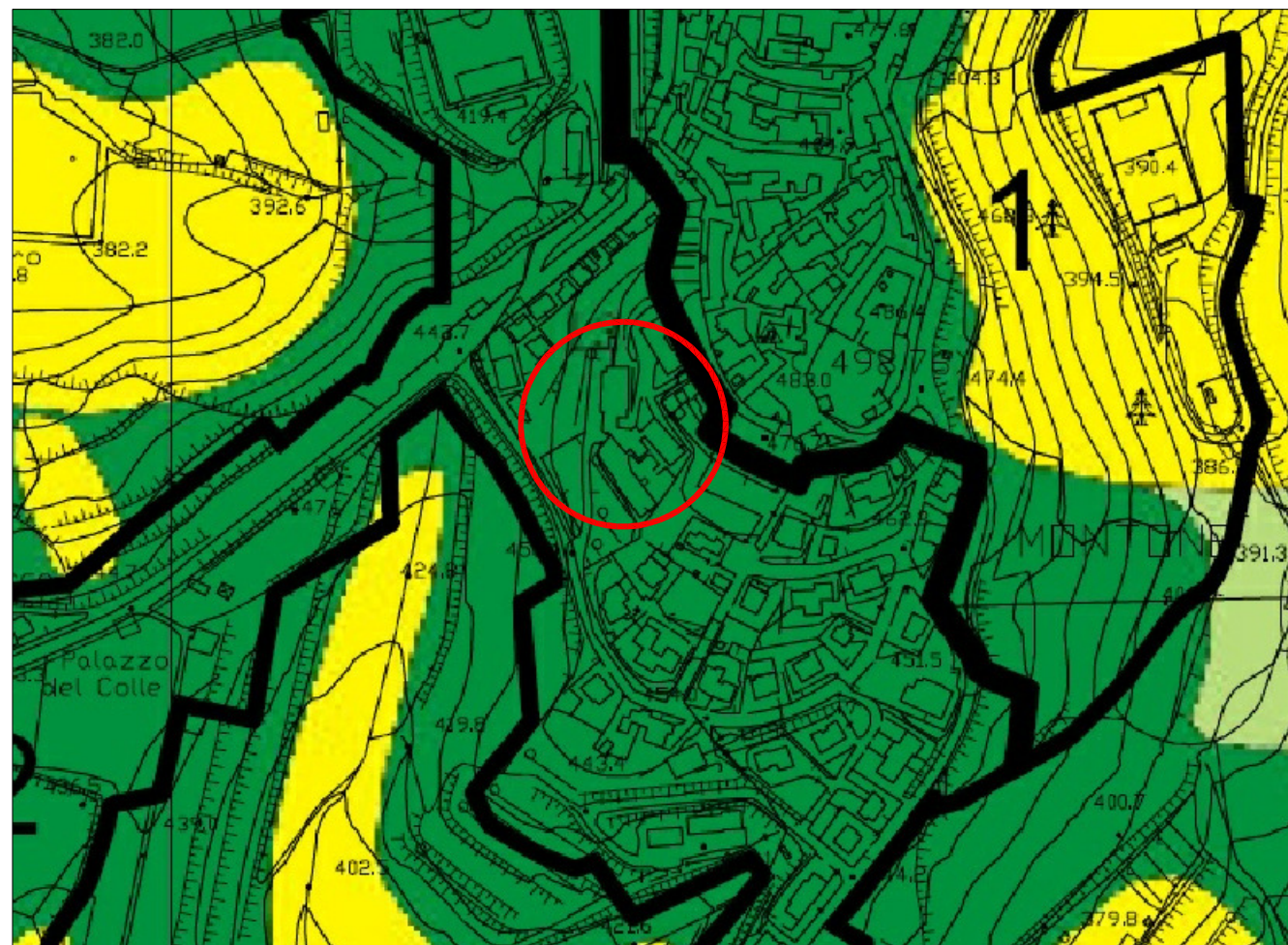
## CARTA LITOTECNICA

### Legenda

-  L2B3 - materiale lapideo stratificato o costituito da alternanze di diversi più litotipi a predominanza di argille
-  L 4 - materiali coesivi sovraconsolidati
-  L 5-a - materiali granulari sciolti o poco addensati a prevalenza ciottolosa
-  L 5-b - materiali granulari sciolti o poco addensati a prevalenza sabbiosa
-  L 5-c - materiali granulari sciolti o poco addensati a prevalenza limo-argillosa
-  L 6 - materiali coesivi normalconsolidati



Perimetro Macroarea





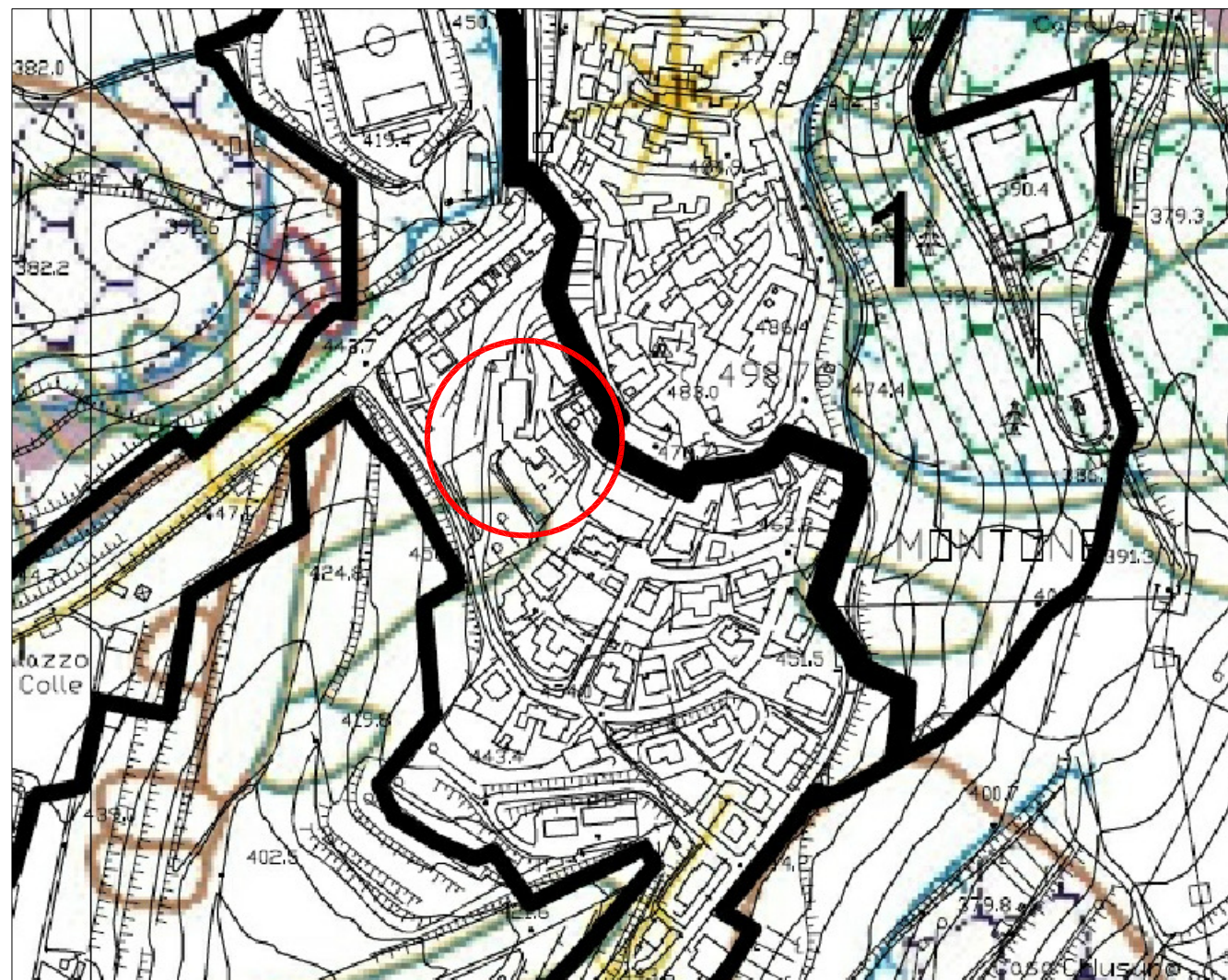
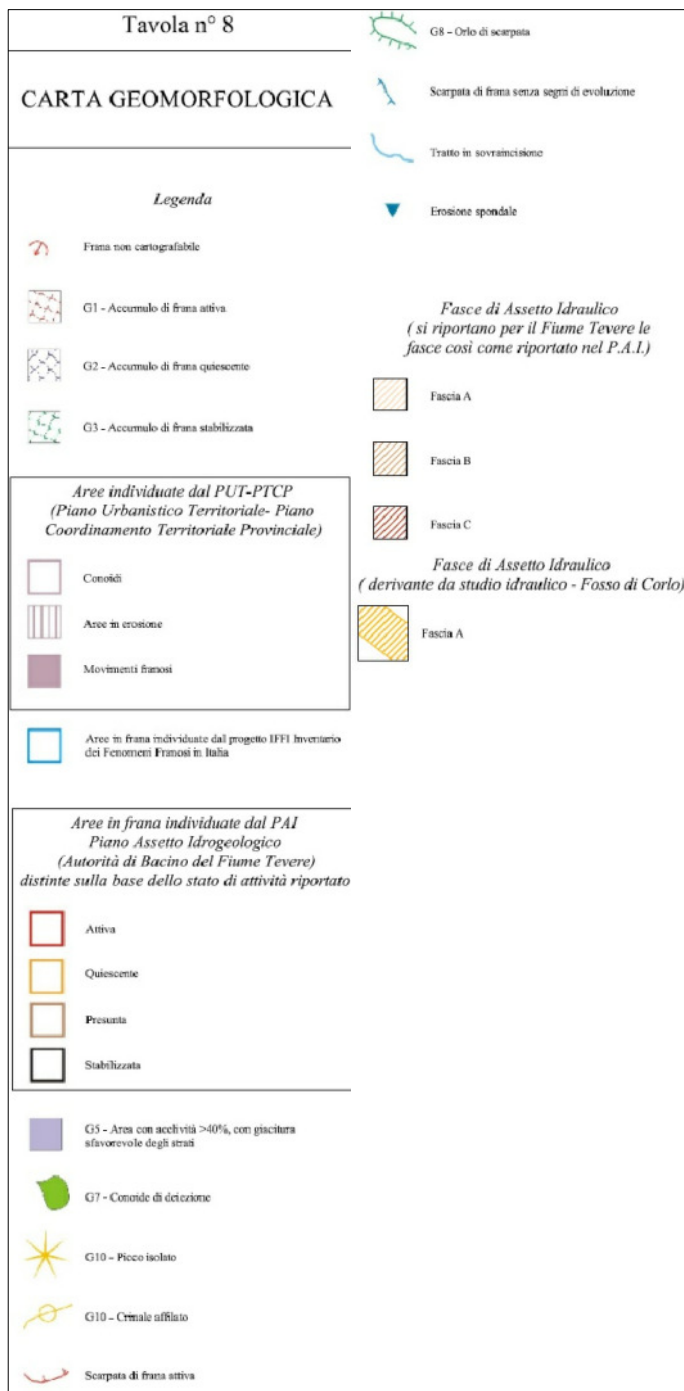


Tavola 8 - P.R.G.



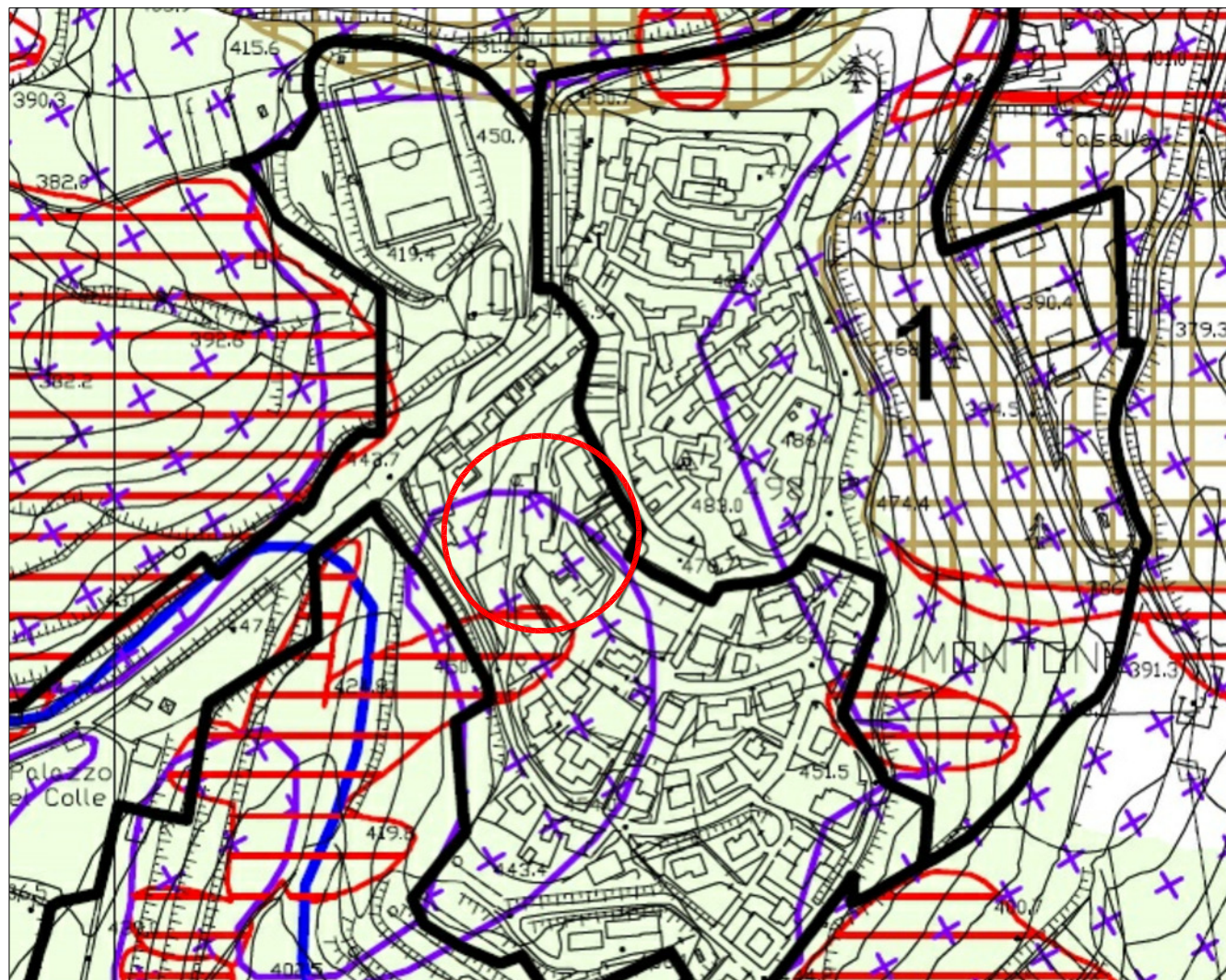
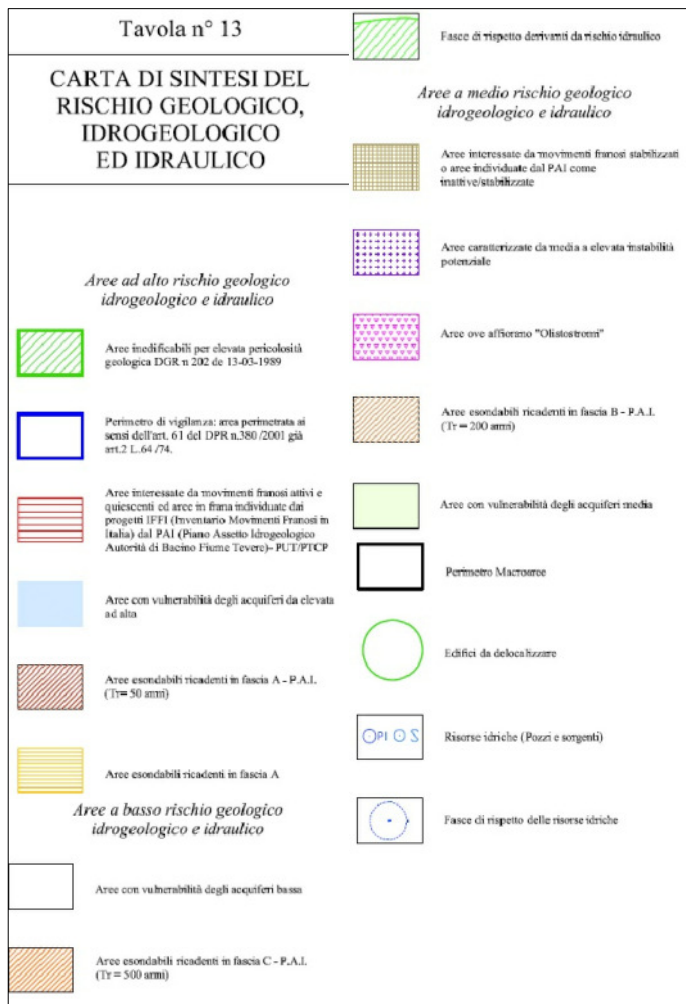


Tavola 13 - P.R.G.